

II / 1. n. melléklet

**Piliny község Önkormányzatának
16./2017. (XII.29.) önkormányzati rendelete
atelepüléskép védelméről**

Piliny község Önkormányzatának Képviselő-testülete a településkép védelméről szóló 2016. évi LXXIV. törvény 12. § (2) bekezdés a)-h) pontjaiban foglalt felhatalmazás alapján, az Alaptörvény 32. cikk (1) bekezdés a) pontjában foglalt feladatkörében eljárva, az alábbi rendeletet alkotja:

**I. FEJEZET
BEVEZETŐ RENDELKEZÉSEK**

1. A rendelet célja, hatálya és értelmező rendelkezések

1. §

- (1) A rendelet célja Piliny község sajátos településképének társadalmi bevonás és konszenzus által történő védelme és alakítása
- a helyi építészeti örökség területi és egyedi védelem (a továbbiakban: helyi védelem) meghatározásával, a védetté nyilvánítás a védelem megszüntetés szabályozásával;
 - településképi szempontból meghatározó területek meghatározásával;
 - településképi követelmények meghatározásával;
 - településkép-érvényesítési eszközök szabályozásával;
 - településképi önkormányzati támogatási és ösztönző rendszer alkalmazásával.
- (2) A helyi védelem célja a település településképe és történelme szempontjából meghatározó építészeti örökség kiemelkedő értékű elemeinek védelme, a jellegzetes karakterének a jövő nemzedékek számára történő megóvása.
- A helyi védelem alatt álló építészeti örökség a nemzeti közös kulturális kincs része, ezért fenntartása, védelmével összhangban lévő használata és bemutatása közérdek.
- Tilos a helyi védett építészeti örökség elemeinek veszélyeztetése, megrongálása, megsemmisítése.
- (3) A településképi szempontból meghatározó területek megállapításának célja a területek jellemző, értékes településképi megjelenésének megőrzése, a tervezett építkezések meghatározó területek jellegzetességeihez történő illeszkedésének elősegítése, az épített környezet minőségének javítása, továbbá az épített és természeti környezet harmóniájának megteremtése.
- (4) A rendelet hatálya kiterjed Piliny község teljes igazgatási területére.
- (5) E rendelet alkalmazásában használat fogalmak és magyarázataik:

- a) védett településszerkezetű terület (helyi területi védelem): a képviselő-testület által védetté nyilvánított településrész (telekstruktúra, utcavonal-vezetés, utcakép, vagy utcakép részlet), ahol területi építészeti követelmény lehet a beépítés egyedi telepítési módja, a beépítési mód, a beépítés jellemző szintszáma, vagy az épület legmagasabb pontja, a kerti építmények-, műtárgyak-, kerítések kialakítása, továbbá a közterület-alakítási terv kötelezettsége.
- b) védetttelepüléskaracterű terület (helyi területi védelem): a képviselő-testület által védetté nyilvánított településrész, ahol egyedi területi építészeti követelmény lehet az építmények, sajátos építményfajták és műtárgyak anyaghasználata és elhelyezése, az épületek tömegformálása (megengedett legnagyobb szélességi és hosszanti méret, vagy ezek aránya, tetőzet kialakítási módja, tetőgerincének a telek homlokzatához képest meghatározott iránya, tetőfelépítmények), az épületek homlokzati kialakítása (homlokzati architektúra, homlokzattagolás, nyílásrend, nyílásosztás, díszek, tagozatok, kiegészítő elemek, egyéb műszaki berendezések homlokzati elhelyezhetősége), és a zöldfelületek kialakítása (fás szárú növényfajok telepíthetősége, településképi illeszkedése, a zöldfelületen elhelyezhető kerti építmények és burkolatok településképi illeszkedése), reklámhordozók elhelyezhetősége.
- c) védett egyedi építészeti vagy természeti érték (helyi egyedi védelem): a képviselő-testület által védetté nyilvánított építmény (épület, épület belső kialakítás), építményrész (épületrész), (vagy anyaghasználat, tömegformálás, homlokzati kialakítás), táj- és kertépítészeti alkotás, egyedi tájérték, növényzet (helyi természetvédelmi terület), szobor, képzőművészeti alkotás, utcabútor, valamint az általuk érintett telek egésze, vagy telekrésze.
- d) értékvizsgálati dokumentáció: a megfelelő szakképzettséggel rendelkező személy(ek), szervezet(ek) által készített olyan értékvizsgálati dokumentáció, amely feltárja és meghatározza a település szempontjából hagyományt őrző, az ott élt és élő emberek, közösségek munkáját és kultúráját tükröző sajátos megjelenésű, a településképet meghatározó építészeti és táji értékeket, amelyek védelemre érdemesek. A vizsgálatnak tartalmaznia kell a védelemre javasolt érték történeti, műszaki, esztétikai, természeti jellemzőit.
- e) védett érték károsodása: minden olyan esemény, beavatkozás, amely a védett érték teljes vagy részleges megsemmisülését, karakterének előnytelen megváltoztatását, általános esztétikai értékcsökkenést eredményez.
- f) arculati jellemző: a települési környezet vizuális megjelenését meghatározó jellemző, amely lehet kulturális, léptékbeli, formai, anyaghasználati (közvetített érzet) és minőségi (stílus);
- g) cégér: valamely mesterségre vagy tevékenységre utaló tárgyat, figurális elemet, címerszerű ábrát tartalmazó épülettartozék;
- h) egyéb műszaki berendezés: épületre szerelt műszaki eszköz, betűkből elhelyezett felirat;
- i) településképi: a település vagy településrész épített és természeti környezetének vizuális megjelenése;

- j) településképi szempontból meghatározó terület: jellegzetes, értékes, hagyományt őrző építészeti arculatot, településkaraktert hordozó vagy meghatározó település, vagy egy település ilyen jellemzőkkel bíró lehatárolható településrésze;
- k) CityLight formátumú eszköz: olyan függőleges elhelyezésű berendezés, amelynek mérete hozzávetőlegesen 118 cm x 175 cm és hozzávetőlegesen 2 négyzetméter látható, papíralapú reklámközzétételre alkalmas felülettel vagy 72"-90" képátlójú, 16:9 arányú, álló helyzetű digitális kijelzővel rendelkezik;
- l) CityBoard formátumú eszköz: olyan 2,5 métertől 3,5 méter magasságú két lábon álló berendezés, amelynek mérete 7-9 négyzetméter, látható, papír- (vagy fólia-) alapú, nem ragasztott, hátulról megvilágított reklámközzétételre alkalmas, hátsó fényforrás által megvilágított felülettel, vagy ilyen méretű digitális kijelzővel rendelkezik;
- m) funkcionális célokat szolgáló utcabútor: olyan utasváró, kiosk és információs vagy más célú berendezés, amely létesítésének célját tekintve elsődlegesen nem reklámközzétételre, hanem az adott területen ténylegesen felmerülő, a berendezés funkciójából adódó lakossági igények kielégítésére szolgál;
- n) információs célú berendezés: az önkormányzati hirdetőtábla, az önkormányzati faliújság, az információs vitrin, az útbaigazító hirdetmény, a közérdekű molinó, valamint a CityLight formátumú eszköz és CityBoard formátumú eszköz;
- o) közérdekű molinó: olyan, elsődlegesen a település életének valamely jelentős eseményéről való közérdekű tájékoztatást tartalmazó, nem merev anyagból készült hordozófelületű hirdetmény, amely falra vagy más felületre, illetve két felület között van kifeszítve oly módon, hogy az nem képezi valamely építmény homlokzatának tervezett és engedélyezett részét.
- p) közérdekű reklámfelület: olyan reklámhordozó vagy reklámhordozót tartó berendezés, amelyen a reklám közzététele más, egyéb célú berendezés közterületen való létesítésére, fenntartására tekintettel közérdekből biztosított, és amely ezen egyéb célú berendezéstől elkülönülten kerül elhelyezésre;
- q) más célú berendezés: [az önkormányzat szabályozási szándékától függő tartalommal kell meghatározni] pl. a pad, a kerékpárállvány, a hulladékgyűjtő, a telefonfülke, a reklámfelületet is tartalmazó, közterület fölé nyúló árnyékoló berendezés, korlát és a közterületi illemhely
- r) önkormányzati faliújság: az önkormányzat által a lakosság tájékoztatása céljából létesített és fenntartott, elsődlegesen az önkormányzat testületei, szervei, tisztségviselői tevékenységéről a lakosságot tájékoztató berendezés, mely az önkormányzat működését szolgáló épületek homlokzatán kerül elhelyezésre és mely a közérdekű tájékoztatási célt meghaladóan reklámok közzétételére is szolgálhat;
- s) önkormányzati hirdetőtábla: az önkormányzat által a lakosság tájékoztatása céljából létesített és fenntartott, elsődlegesen a település élete szempontjából jelentős információk, közlemények, tájékoztatások, így különösen a település életének jelentős eseményeivel kapcsolatos információk közzétételére szolgáló, közterületen elhelyezett tábla, mely a közérdekű tájékoztatási célt meghaladóan reklámok közzétételére is szolgálhat;

- t) útbaigazító hirdetés: közérdekű információt nyújtó olyan közterületi jelzés, amelynek funkciója idegenforgalmi eligazítás, közösségi közlekedési szolgáltatásról tájékoztatás, vagy egyéb közérdekű tájékoztatás;

II. FEJEZET

A HELYI VÉDELEM

2. A helyi védelem feladata, általános szabályai, önkormányzati kötelezettségek

2.§.

Helyi védettség keletkezése és megszűnése

- (1) A helyi védettség alá helyezésről, illetve annak megszűnéséről a képviselő-testület ezen rendeletével dönt.

3. §.

- (1) A helyi védettség alá helyezést, illetve annak megszüntetését bármely, a partnerségi rendeletnek megfelelő természetes vagy jogi személy írásban kezdeményezheti, erre településrendezési eszköz örökségvédelmi hatástanulmánya, vagy önálló értékvizsgálat is javaslatot tehet.

- (2) A kezdeményezésnek tartalmaznia kell:

- a) egyedi építmények és természeti értékek esetén:
- a védendő érték megnevezését, szükség esetén körülhatárolását,
 - a pontos helyi megjelölését (utca, házszám, helyrajzi szám, épület-, illetve telekrész),
 - a védendő érték rövid leírását, dokumentálását (irodalom, fotók),
 - a kezdeményezés indoklását,
- b) településszerkezet, településkarakter védelemre javasolt terület esetén:
- a védendő terület megnevezését,
 - a védendő terület körülhatárolását,
 - a védendő érték rövid leírását, dokumentálását,
 - a kezdeményezés indoklását.

4.§.

- (1) A védelemmel kapcsolatos döntés előkészítéséről a főépítész gondoskodik.
- (2) A védetté nyilvánításhoz vagy annak megszüntetéséhez előzetes értékvizsgálati dokumentációt kell készíteni, amelyhez:
- a) be kell szerezni a döntést előkészítő települési főépítész szakvéleményét,
- b) továbbá a védendő érték jellegétől függően a műemlékvédelmi, a természetvédelmi, a régészeti szakhatóság, valamint a szakértők véleményét.

- (3) A védetté nyilvánításhoz, illetve annak megszüntetéséhez be kell szerezni a települési főépítész véleményét.
- (4) Az előkészítéshez be kell szerezni az érintett ingatlantulajdonosok, és a partnerségi rendelet szerinti érdekelték álláspontját.
- (5) A helyi védettség alá helyezési, illetve annak megszüntetésére irányuló eljárás megindításáról az érdekeltet értesíteni kell:
 - a) az egyedi értékre vonatkozó kezdeményezés esetén az értesítést az érdekeltnek írásban kézbesíteni kell,
 - b) a területi érték esetén az értesítés történhet kizárólag a helyben szokásos közzé tétellel,
 - c) a használó értesítése a tulajdonos útján történik,
 - d) amennyiben az érdekelték felkutatása aránytalan nehézségekbe ütközne, az értesítésüket a közzé tétellel megtörténtnek kell tekinteni.
- (6) A védettséggel kapcsolatos javaslatot – az erről szóló döntést megelőzően – a helyben szokásos módon 30 nappal közzé kell tenni.
- (7) A közzé tétel időtartama alatt a javaslat és az értékvizsgálati dokumentáció megtekintését a településen biztosítani kell.

5.§.

- (1) A helyi védettség elrendeléséről és megszüntetéséről a 6. §.-ban foglaltak szerint értesíteni kell:
 - a) az érdekeltet,
 - b) az illetékes Földhivatalt,
 - c) az illetékes építésügyi hatóságot,
 - d) területi védelemnél az érdekelt közműveket.

6.§.

- (1) A helyi védelem alá helyezés, illetve annak megszüntetésének a tényét az ingatlan-nyilvántartásba be kell jegyezni.
- (2) A helyi fennállásának tényét a hivatalos helyszínrajzon fel kell tüntetni az alábbiak szerint:

„A Piliny község Önkormányzatasz. rendelete alapján védett települési érték.”
- (3) A helyi védelmet a Helyi Építési Szabályzatban és a Szabályozási Tervben fel kell tüntetni, és erre a rendeletben utalni kell.

- (4) Az ingatlan-nyilvántartási, illetve –helyszínrajzi bejegyzésről a jegyző gondoskodik, a döntést követő 15 napon belül.
- (5) A bejegyzés esetleges elmaradása a védettség hatályát nem érinti.

3. A területi védelem meghatározása

7. §

- (1) A területi védelem a település jellegzetes, értékes, hagyományt őrző, védett településszerkezetére, telekstruktúrájára, utcavonal-vezetésére, utcaképeire, utcakép részletére, továbbá település- és tájkarakter elemeire vonatkozó, az 1. melléklet 1. fejezetében meghatározott helyi területi védelemű településszerkezetre és településkarakterre terjed ki.
- (2) A területi védelem az érintett földrészletek egészére, vagy részére terjed ki, az 1. számú melléklet 1. fejezetében meghatározottak szerint.

4. Az egyedi védelem meghatározása

8. §

- (1) Az egyedi védelem a település jellegzetes, értékes, illetve hagyományt őrző építészeti arculatát, településkarakterét meghatározó, az 1. melléklet 3. fejezetében meghatározott építményekre, alkalmazott anyaghasználatra, tömegformálásra, homlokzati kialakításra, táj- és kertépítészeti alkotásra, egyedi tájértékre, növényzetre, szoborra, képzőművészeti alkotásra, utcabútorra terjed ki.
- (2) Az egyedi védelem az érintett földrészletek egészére, vagy részére terjed ki, az 1. számú melléklet 3. fejezetében meghatározottak szerint.

5. Az egyedi védelemhez kapcsolódó tulajdonosi kötelezettségek

9. §

- (1) Az 1. melléklet 3. fejezetében szereplő, helyi egyedi védelem alatt álló építészeti örökséget a tulajdonos köteles jókarbantartani, állapotát megóvni, a használat nem veszélyeztetheti az adott építészeti örökség fennmaradását.
- (2) A helyi védelem alatt álló elemet nem veszélyeztetheti, településképi vagy műszaki szempontból károsan nem befolyásolhatja az adott építészeti örökségen vagy közvetlen környezetében végzett építési tevékenység, területhasználat.
- (3) Az egyedileg védett ingatlanon új hirdetés, reklám nem helyezhető el.
- (4) A védett építményen új parapet konvektor, klímaberendezés, napkollektor vagy napelem közterületről is látható egysége nem helyezhető el.

- (5) A védett építményen csak a látványt nem zavaró antenna, hírközlési egység helyezhető el. Amennyiben a látványt nem érintő más műszaki megoldás nincs, a védett építményen legfeljebb egy távközlési berendezés (antenna) helyezhető el – lehetőleg takartan.
- (6) Védett építmény teljes bontása csak a védelem megszüntetése után engedélyezhető. A védelem megszüntetésének, vagy részleges bontás engedélyezésének feltételeként az egyes épületrészeknek, tartozékoknak, az új épületbe (épületeibe) történő beépítése vagy azok megőrzése előírható. Védett műemlékké nyilvánítás esetén a helyi egyedi védelem megszüntethető.
- (7) Védett növényzet kivágása csak a védelem megszűnését követően, illetve a növényzet kipusztulása esetén, továbbá közvetlen élet- vagy balesetveszélyes helyzet megszüntetése érdekében engedélyezhető. A védett növényzet kipusztulását kertészeti szakvéleménnyel kell igazolni.

III. FEJEZET

A TELEPÜLÉSKÉPI SZEMPONTBÓL MEGHATÁROZÓ TERÜLETEK

6. A településképi szempontból meghatározó területek megállapítása

10. §

(1) A településképi szempontból meghatározó területek (jellegzetes, értékes, hagyományt őrző – továbbá védett – építészeti arculatot, településkarakteret hordozó vagy meghatározó településrészek) a következők (lehatárolást lásd a 2. melléklet 1. fejezetben):

- a) védett, hagyományt őrző terület
- b) jellemző falusias terület
- c) jellemző gazdasági terület
- d) egyéb beépítésre nem szánt terület

IV. FEJEZET

A TELEPÜLÉSKÉPI KÖVETELMÉNYEK

7. Építmények anyaghasználatára vonatkozó általános építészeti követelmények

11. §

(1) A település igazgatási területén – a jellemző gazdasági terület, és a beépítésre nem szánt terület kivételével – teljes épületen faburkolatú homlokzatot alkalmazni tilos.

- (2) A település igazgatási területén– a jellemző gazdasági terület kivételével – fém-, műanyag-, pala- és csempeburkolatú homlokzatot alkalmazni tilos.
- (3) A település igazgatási területén – a jellemző gazdasági terület kivételével – hullámpala és bitumenes hullámlemez tetőhéjalást alkalmazni tilos.

8. A településképi szempontból meghatározó területekre vonatkozó területi építészeti követelmények

12. §

- (1) A védett, hagyományt őrző területen a beépítés telepítési módja csak a kialakultnak megfelelő lehet: az épületeket oldalhatáron álló beépítési móddal, a jellemző beépített telekhatár mentén kell építeni.
- (2) A védett, hagyományt őrző területen a kialakult építménymagasságot kell megtartani.
- (3) A védett, hagyományt őrző területen lévő közterületekre közterület-alakítási terv készítendő.
- (4) A védett, hagyományt őrző területen a kerítések fűrészelt léckerítések lehetnek fa oszlopokkal sötétbarna színnel, továbbá a kerítés lábazatok és kerítés oszlopok a helyi hagyományos kőből, vagy azzal harmonizáló színű kőből épülhetnek, fugázva, vagy fehér színű vakolt felülettel, áttört jellegű faszervezetűek kerítésmezőkkel, a fa eredeti színében, vagy sötétbarnára mázolva.

9. A településképi szempontból meghatározó területekre vonatkozó egyedi építészeti követelmények

13. §

- (1) A védett, hagyományt őrző területen az épületek tetőformája illeszkedjen a hagyományos épületek tetőformájához, tetőfelépítmény, és tetősíkból kiálló tetőablak nélkül, hagyományos tetőhajlásszöggel.
- (2) A védett, hagyományt őrző területen a tetőfedés anyaga égetett agyag legyen, hagyományos színben.
- (3) A védett, hagyományt őrző területen az épületek hagyományos nyílásrendje (nyílás és falfelület aránya, nyílások arányai) és nyílásosztása (üvegosztása), valamint homlokzati tagozatai és díszítése megőrzendők, illetve a hagyományos módon alakítandók ki.
- (4) A falusias lakó területen az épületek homlokzati falfelülete vakolt legyen, a meglévő plasztikus, igényes, tagolt homlokzatképzések megőrzésével, ezen helyi építési hagyományok szerinti értékes homlokzati kialakítások és -színek megőrzésével.

(5) A védett, hagyományt őrző területen az egyéb műszaki berendezések (parabola antenna, napelem, napkollektor, klíma kültéri egység, stb.) az utcai- és az oldalhomlokzaton nem helyezhetők el. (Lehetőség szerint a hátsókert felőli melléképítményeken elhelyezhetők)

(6) A település területén javasolt a 3. számú mellékletben felsorolt őshonos növények telepítése.

10. A helyi védelemben részesülő területekre és helyi egyedi védelmű értékekre vonatkozó építészeti követelmények

14. §

(1) A helyi védelemű területen a felszíni csapadékvíz elvezetők burkolata és kapubejáró hidak oldalfalai csak a helyi hagyományos fagyálló kőből, vagy azzal harmonizáló színű egyéb fagyálló kőből épülhetnek, fugázva.

(2) A helyi védelem alatt álló épületek esetében bármilyen külső változtatást érintő építési tevékenység, bővítés, átépítés pl. homlokzatvakolás, színezés, nyílászáró csere, tető felújítás, tetőtér beépítés – csak részletes értékvizsgálaton alapuló – terv alapján lehetséges.

(3) A helyi védelem alatt álló épület (építmény) átalakítás során az épület tömegét, homlokzatát, anyaghasználatát, jellegzetes formai kialakítását a falfelületek és nyílászárók arányát megváltoztatni nem lehet. A homlokzati díszítő-elemeket (gipszek, tagozatok, mozaikok, festett díszítések, szobrok, egyéb értékek) meg kell őrizni. Meg kell őrizni az eredeti épületkiegészítőket.(korlátok, belső nyílászárók, kapuk, stb.)

(4) A helyi védelem alá tartozó épület nem bontható el (csak életveszély esetén).A műszaki okokból szükségessé váló bontás esetén az épületről felmérési dokumentációt és fotókat kell készíteni, ennek archiválásáról gondoskodni kell.

11. Az egyes sajátos építmények, műtárgyak elhelyezése

15. §

(1) A teljes település ellátását biztosító felszíni energiaellátási és elektronikus hírközlési sajátos építmények, műtárgyak elhelyezésére alkalmas terület a külterület, és a belterületi – településrendezési terv szerinti – közlekedési és közműterületek.

(2) A teljes település ellátását biztosító felszíni energiaellátási és elektronikus hírközlési sajátos építmények, műtárgyak elhelyezésére nem alkalmas területek a belterületek – településrendezési terv szerinti – beépítésre szánt területei.

(3) A település teljes területén az utcanév táblák, és az eligazító táblák egységes, településképhez illeszkedő kialakítással létesülhetnek, a vonatkozó előírások szerint.

12. Reklámok elhelyezésének általános szabályai közterületen és a közterületről látható magánterületen

16. §

A teljes közigazgatási területen tiltott valamennyi e rendeletben, a településképről szóló törvényben (a továbbiakban: Tvtv.), valamint a Tvtv. felhatalmazása alapján kiadott, a településképző védelméről szóló törvény reklámok közzétételével kapcsolatos rendelkezéseinek végrehajtásáról szóló 104/2017. (IV. 28.) Korm. rendeletben (a továbbiakban: Kr.) tiltott vagy nem szabályozott reklám közzététele.

17. §

- (1) Reklámhordozók elhelyezése a hagyományosan kialakult településképet nem változtathatja meg hátrányosan.
- (2) A település területén az épületek tetőzetén reklámhordozók, fényreklámok nem helyezhetők el.
- (3) Reklámcélu építmény, reklámhordozó, reklámnak minősülő falfestés, felirat, plakát helyi egyedi védelem alatt álló épületen, illetve az előtte lévő közterületen nem helyezhető el.
- (4) A helyi védelmű területen reklámhordozó az épületek utcai homlokzatán – építési reklámháló kivételével – nem helyezhető el.
- (5) Magántulajdonban álló ingatlanon elhelyezett reklámhordozó a telekhatárt nem keresztezheti és közvetlenül a telekhatáron nem helyezhető el.
- (6) Funkcionális célú utcabútoroktól számítva, egy adott útszakasz menetirány szerinti azonos oldalán ötven méteren belül további reklámhordozó nem helyezhető el. A tilalom nem vonatkozik a reklámközzétételre nem használt információs célú berendezésekre, funkcionális célú utcabútorokra, közérdekű reklámfelületre, továbbá az építési reklámhálóra.
- (7) Reklámhordozó megvilágítása céljából kizárólag 80 lumen/Watt mértéket meghaladó hatékonyságú, statikus meleg fehér színű fényforrások használhatók.
- (8) Reklám analóg és digitális felületen, állandó és változó tartalommal is közzétehető.
- (9) A közérdekű molinó, az építési reklámháló és a közterület fölé nyúló árnyékoló berendezés kivételével molinó, ponyva vagy háló reklámhordozóként, reklámhordozót tartó berendezésként nem alkalmazható.
- (10) A település területén új CityBoard formátumú eszköz, továbbá a belterületen CityLight formátumú eszköz nem helyezhető el.

13. Reklám közzététele a településképi szempontból meghatározó területeken

18. §

(1) A védett, hagyományt őrző területen reklám közzététele, illetve reklámhordozók elhelyezése kizárólag – és legfeljebb 5 db – funkcionális célokat is szolgáló utcabútor alkalmazásával lehetséges.

(2) A falusias lakóterületen reklám, legfeljebb 1 m² területű reklámhordozó felülettel, illetve reklámhordozót tartó berendezés elhelyezhető.

(3) Nem helyezhető el reklámhordozó, reklámhordozót tartó berendezés a helyi területi védelem alatt álló területeken.

14. A funkcionális célokat szolgáló utcabútorokra vonatkozó szabályok

19. §

(2) A védett, hagyományt őrző területen létesített funkcionális célú utcabútor – az utasváró kivételével – esetén kizárólag az utcabútor erre kialakított felülete vehető igénybe reklámközzététel céljából.

(4) A funkcionális célú utcabútoron reklámhordozót tartó berendezés nem helyezhető el.

(4) A funkcionális célokat szolgáló utcabútoroként létesített információs célú berendezés reklámközzétételre alkalmas felületének legfeljebb kétharmadán tehető közzé reklám. A más célú berendezés reklám célra nem használható, kivéve a közterület fölé nyúló árnyékoló berendezés esetén, amelynek egész felülete hasznosítható reklám célra.

15. Egyes utcabútorok elhelyezésére vonatkozó különleges szabályok

20. §

(1) A település közigazgatási területén kizárólag olyan utasváró létesíthető, amely megfelel a vonatkozó jogszabályok szerinti technológiai feltételeknek.

(2) A település közigazgatási területén közművelődési célú henger alakú hirdetőoszlop nem létesíthető.

(3) Információs célú berendezés az alábbi gazdasági reklámnak nem minősülő közérdekű információ közzétételére létesíthető:

- a) az önkormányzat működés körébe tartozó információk;
- b) a település szempontjából jelentős eseményekkel kapcsolatos információk;
- c) a településen elérhető szolgáltatásokkal, ügyintézési lehetőségekkel kapcsolatos tájékoztatás nyújtása;
- d) idegenforgalmi és közlekedési információk;
- e) a társadalom egészét vagy széles rétegeit érintő, elsősorban állami információk;

f) további, gazdasági reklámnak nem minősülő közérdekű információk

(5) Az információs célú berendezés felületének legfeljebb kétharmada vehető igénybe reklám közzétételére, felületének legalább egyharmada a (4) bekezdés szerinti közérdekű információt kell, tartalmazzon.

(6) A más célú berendezés reklámcélra nem használható, kivéve a közterület fölé nyúló árnyékoló berendezés. A közterület fölé nyúló árnyékoló berendezés egész felülete hasznosítható reklámcélra.

16. Reklámhordozóra, reklámhordozó berendezésekre vonatkozó követelmények

21. §

(1) A település közterületein reklámhordozó

a) horganyozott és szinterezett acélból, vagy szinterezett alumíniumból készült eszközön;

b) plexi vagy biztonsági üveg mögött;

c) hátsó fényforrás által megvilágított eszközben;

d) állandó és változó tartalmat is megjelenítő eszközön;

e) egymástól számított 2 méteres távolságon belül – ide nem értve az egyetlen funkcionális célú utcabútoron történő több reklámhordozó elhelyezését – sem horizontálisan, sem vertikálisan nem helyezhető el.

(2) A közérdekű reklámfelület, és az utasváró kivételével a reklám elhelyezésére szolgáló reklámhordozón kialakítható reklámfelület legalább egyharmadán az önkormányzat neve az információs célú berendezésekre megállapított információk közzétételére jogosult.

17. Közművelődési célú hirdetőoszlop létesítése

22. §

(1) A település közigazgatási területén a közművelődési intézmények legfeljebb 1 m² felületű közművelődési célú hirdetőfelület használatára jogosultak.

(2) Valamennyi közművelődési intézmény településképi bejelentési eljárásban kezdeményezheti a legfeljebb 1 m² felületű közművelődési hirdetőfelület létesítését.

18. Eltérés jelentősnek minősített eseményről való tájékoztatás érdekében

23. §

(1) A polgármester jelentősnek minősített eseményről való tájékoztatás érdekében, a jelentősnek minősített esemény időtartamára, legfeljebb azonban valamennyi jelentős esemény esetén, együttesen naptári évente tizenkét hét időtartamra a vonatkozó jogszabályok szerint településképi bejelentési eljárásban eltérést engedélyezhet a reklám közzétevője számára.

(2) A polgármester döntése nem pótolja, illetve helyettesíti a reklám közzétételéhez szükséges, jogszabályban előírt egyéb hatósági engedélyeket, melyeknek a beszerzése a reklám közzétevőjének feladata.

(3) A reklám közzétevője az eltérést a településképi bejelentési eljárás lefolytatására irányuló írásbeli kérelmével kezdeményezheti.

19. Eltérés építési reklámháló kihelyezésének engedélyezése érdekében

24. §

(1) A polgármester – településképi bejelentési eljárásban - az építési tevékenység építési naplóval igazolt megkezdésétől számított 3 hónap időtartamra, vagy az építési tevékenység időtartamára építési reklámháló kihelyezését engedélyezheti.

(2) A polgármester kivételesen, különösen az építési tevékenység folytán a településképi várható javulására tekintettel az (1) bekezdés szerinti határidőt legfeljebb egy alkalommal 3 hónapra meghosszabbíthatja, amennyiben a kérelmező a kérelmet az (1) bekezdés szerinti időtartam lejártát megelőző 30 nappal benyújtja.

(3) Egy épület azonos közterületre néző homlokzatán kizárólag egy építési reklámháló helyezhető el.

20. Az egyéb műszaki berendezésekre vonatkozó településképi követelmények

25. §

(1) Cégtáblát helyi védelmű épület homlokzatán elhelyezni tilos.

(2) Üzletfeliratothelyi védelmű épületen és védett, hagyományt őrző területen lévő épületek homlokzatán különálló betűkből kell elhelyezni.

(3) Céget, a vállalkozás használatában álló ingatlanon, a vállalkozást népszerűsítő egyéb feliratot, és egyéb grafikai megjelenítést elhelyezni, helyi védelmű épület homlokzatán, csak kötelező szakmai konzultáció lefolytatását követően, az egyéb vonatkozó előírások betartásával lehet.

V. FEJEZET ***KÖTELEZŐ SZAKMAI KONZULTÁCIÓ***

21. Rendelkezés a szakmai konzultációról

26. §

(1) A települési önkormányzat kérelemre a településképi követelményekről – a kérelem beérkezésétől számított 8 napon belül, az önkormányzat hivatalos helyiségében – szakmai

konzultációt és ezen belül szakmai tájékoztatást (a továbbiakban: szakmai konzultáció) biztosít.

(2) Helyi egyedi védelmű építményt, vagy helyi védelmű területen lévő építményt érintő építési tevékenység esetén a szakmai konzultációt kötelező.

(3) A kérelemhez mellékelni lehet a településképi véleményezési, vagy a településképi bejelentési eljárás megkezdéséhez összeállított vázlattervet.

(4) A településképi szakmai konzultáció az önkormányzati főépítész, illetve amennyiben önkormányzati főépítész folyamatos foglalkoztatására nem kerül sor, a polgármester feladata.

(5) A (4) bekezdés szerinti konzultációról a konzultáció felelőse emlékeztetőt készít, amelyben rögzíteni kell a felvetett javaslatok lényegét, valamint az önkormányzati főépítész vagy a polgármester lényeges nyilatkozatait.

(6) Az (5) bekezdés szerinti emlékeztetőben rögzített, (4) bekezdés szerinti nyilatkozatok kötik a települési önkormányzatot a településképi véleményezési, bejelentési és kötelezési eljárás során.

VI. FEJEZET ***TELEPÜLÉSKÉPI VÉLEMÉNYEZÉSI ELJÁRÁS***

22. A véleményezési eljárással érintett építmények köre

27. §

(1) Az építési tevékenységgel érintett telek helye szerinti település polgármestere településképi véleményezési eljárást (a továbbiakban: véleményezési eljárás) folytat le az építésügyi és építésfelügyeleti hatósági eljárásokról és ellenőrzésekről, valamint az építésügyi hatósági szolgáltatásról szóló kormányrendeletben meghatározott (2) bekezdés szerinti engedélyezési eljárásokat megelőzően, amelynél a településrendezési és építészeti-műszaki tervtanácsokról szóló kormányrendelet szerinti területi építészeti-műszaki tervtanácsnak nincs hatásköre, és amennyiben összevont telepítési eljárást, ezen belül telepítési hatásvizsgálati szakaszt nem kezdeményezett az építtető.

23. A véleményezési eljárás részletes szabályai

28. §

(1) A polgármester építmény építésére, bővítésére, településképet érintő átalakítására irányuló építési, összevont vagy fennmaradási engedélyezési eljárásokhoz ad településképi véleményt.

(2) A véleményezési eljárás lefolytatásához a kérelmező (építtető) kérelmét papír alapon nyújtja be, és a véleményezendő építészeti-műszaki dokumentációt elektronikus formában az

építésügyi hatósági eljáráshoz biztosított elektronikus tárhelyre feltölti, melyhez a polgármesternek hozzáférést biztosít.

(3) A kérelemnek tartalmaznia kell az építtető vagy kérelmező nevét és címét, valamint a tervezett és véleményezésre kért építési tevékenység helyét, az érintett telek helyrajzi számát. A kérelemhez az (4) bekezdés szerinti építészeti-műszaki dokumentációt kell mellékelni.

(4) Az építészeti-műszaki dokumentációnak a véleményezéshez az alábbi munkarészeket kell tartalmaznia:

a) a településképi követelményeknek való megfelelést igazoló építészeti-műszaki tervet, helyi védelmű építmény, vagy ingatlan esetén a helyi védelemnek való megfelelést is igazoló építészeti-műszaki tervet, bármilyen természetvédelmi oltalom alatt álló ingatlan esetén az illetékes nemzeti park és a természetvédelmi hatóság előzetes hozzájárulását,

b) ha tervezett, a reklámhordozók ábrázolását,

c) a rendeltetés meghatározását, valamint

d) a településképi követelményeknek való megfelelésről szóló rövid műszaki leírást.

(5) A polgármester a kérelem beérkezését követően haladéktalanul bekéri az önkormányzati főépítész szakmai álláspontját.

(6) A véleményezési eljárás során vizsgálni kell:

a) a településképi követelményeknek való megfelelést,

b) a településképi szempontból meghatározó területbe történő illeszkedést (telepítés, beépítés, anyaghasználat, tömegformálás, homlokzati kialakítás, zöldfelületi kialakítás, stb.),

c) a közterület mentén az épület kialakításának módját és feltételeit,

d) közterületen folytatott építési tevékenység végzése esetén a közterület burkolatának, műtárgyainak, köztárgyainak, növényzetének, továbbá a díszvilágító berendezések és reklámhordozók kialakítását.

(7) A polgármester véleményében:

a) engedélyezésre – feltétel meghatározásával vagy feltétel nélkül – javasolja a tervezett építési tevékenységet, vagy

b) engedélyezésre nem javasolja a tervezett építési tevékenységet, ha

ba) a kérelem vagy melléklete nem felel meg az e rendeletben meghatározottaknak, vagy

bb) a tervezett építési tevékenység nem felel meg a településképi rendeletben foglalt településképi követelményeknek.

(8) A polgármester véleménye tartalmazza:

a) a kérelmező (építtető) adatait,

b) a tervezett építési tevékenység rövid leírását, helyét, címét és a telek helyrajzi számát,

c) a (7) bekezdés szerinti véleményét és annak részletes indokolását.

(9) A polgármester vagy főpolgármester a kérelem beérkezésétől számított 15 napon belül megküldi véleményét az építtetőnek vagy a kérelmezőnek, továbbá véleményét elektronikus formában feltölti az elektronikus tárhelyre.

(10) A településképi vélemény ellen önálló jogorvoslatnak nincs helye, az csak az építésügyi hatósági ügyben hozott döntés keretében vitatható.

VII. FEJEZET **TELEPÜLÉSKÉPI BEJELENTÉSI ELJÁRÁS**

24. A bejelentési eljárással érintett építmények, reklámhordozók, rendeltetésváltások köre

29. §

(1) A polgármester – a nyilvántartott műemléki értéket vagy műemléket érintő, az örökségvédelmi hatósághoz történő bejelentéshez vagy örökségvédelmi engedélyhez kötött tevékenység kivételével – településképi bejelentési eljárást (a továbbiakban: bejelentési eljárás) folytathat le,

a) az építésügyi és építésfelügyeleti hatósági eljárásokról és ellenőrzésekről, valamint az építésügyi hatósági szolgáltatásról szóló kormányrendeletben építési engedélyhez nem kötött épületeket és kerítéseket, helyi védelmű építményeket, helyi védelmű területeket és természetvédelmi oltalom alatt álló területeket érintő, mindenféleépítési tevékenységek megkezdéséhez,

b) építmények rendeltetésének megváltoztatásához,

c) és a reklámok, illetve reklámhordozók elhelyezéséhez.

25. A bejelentési eljárás részletes szabályai

30. §

(1) A bejelentés tartalmazza:

a) a bejelentő nevét,

b) a bejelentő lakcímét, szervezet esetén székhelyét,

c) a folytatni kívánt építési tevékenység, reklám, illetve reklámhordozó elhelyezése vagy rendeltetésváltás megjelölését,

d) a tervezett építési tevékenység, reklámok, reklámhordozók vagy rendeltetésváltoztatás helyét, a telek helyrajzi számát,

e) az építési tevékenység elvégzése, a rendeltetésváltozás megvalósítása vagy a reklámok, reklámhordozók elhelyezésének tervezett időtartamát.

(2) A bejelentéshez a településképi követelményeknek való megfelelést igazoló építészetiműszaki tervet, helyi védelmű építmény vagy ingatlan esetén a védelmi előírásoknak megfelelést is igazoló építészetiműszaki tervet, bármilyen természetvédelmi oltalom alatt álló ingatlanok esetén az illetékes nemzeti park és a természetvédelmi hatóság előzetes hozzájárulását, továbbá rendeltetésváltozás esetén a településrendezési eszközök rendeltetésekre vonatkozó követelményeinek való megfelelést igazoló dokumentációt kell mellékelni.

(3) A polgármester a bejelentést követő 15 napon belül hatósági határozatban

a) a tervezett építési tevékenységet, reklám, reklámhordozó elhelyezését vagy rendeltetésváltoztatást – feltétel meghatározásával vagy anélkül – tudomásul veszi, ha a bejelentés

aa) megfelel a 30. § (1) és (2) bekezdésben meghatározott követelményeknek, és

ab) a tervezett építési tevékenység vagy rendeltetésváltoztatás illeszkedik a településképbe és megfelel a településképi követelményeknek, a tervezett reklámhordozó elhelyezése illeszkedik a településképbe, megfelel a településképi követelményeknek, valamint a reklám-elhelyezési rendeletben foglalt elhelyezési követelményeknek,

b) megtiltja az építési tevékenységet, reklám, reklámhordozó elhelyezését vagy rendeltetésváltoztatás megkezdését, és – a megtiltás indokainak ismertetése mellett – figyelmezteti a bejelentőt a tevékenység bejelentés nélküli elkezdésének és folytatásának jogkövetkezményeire, ha a bejelentés

ba) nem felel meg a 30. § (1) és (2) bekezdésében meghatározott követelményeknek, vagy

bb) a tervezett építési tevékenység vagy rendeltetésváltoztatás nem illeszkedik a településképbe, vagy nem felel meg a településképi és rendeltetésváltozás esetén a településrendezési eszközben foglalt követelménynek, reklámhordozó elhelyezése esetén nem illeszkedik a településképbe, nem felel meg a településképi követelménynek vagy nem felel meg a reklám-elhelyezési rendeletben foglalt elhelyezési követelményeknek.

VIII. FEJEZET

A TELEPÜLÉSKÉPI KÖTELEZÉS, TELEPÜLÉSKÉPI BÍRSÁG

26. A településképi kötelezési eljárás

31. §

(1) A polgármester ellenőrzi a bejelentési kötelezettség teljesítését és a bejelentett tevékenység folytatását, és ha bejelentési eljárás lefolytatásának elmulasztását észleli, a tevékenység folytatását a bejelentési eljárás során megtiltotta vagy azt tudomásul vette, de attól eltérő végrehajtást tapasztal,

a) a 32. § szerint jár el, vagy

b) reklám, reklámhordozó elhelyezése esetén 15 napon belül értesíti a megyei kormányhivatalt.

32. §

(1) A polgármester ezen rendeletben meghatározott településképi követelmények teljesítése érdekében a közigazgatási hatósági eljárásról és szolgáltatásról szóló törvény szabályai alapján – hivatalból vagy kérelemre – kötelezési eljárást folytat le és szükség esetén kötelezést bocsát ki. A kötelezést tartalmazó hatósági határozat a településképi védelméről szóló 2016. évi LXXIV. törvény 11. § (1) bekezdésében foglaltak megtételére vonatkozhat.

(2) A településképi kötelezettség körébe tartozik:

a) a településképet rontó reklámok, reklámberendezések, cégek megszüntetése, átalakítás vagy elbontás elrendelése.

27. A településképi bírság kiszabásának esetkörei és mértéke

33. §

(1) A településképi kötelezettségek megszegése, illetve a településképi kötelezettség teljesítésének elmaradása esetén a kötelezett 1.000.000 forintig terjedő településképi bírsággal sújtható, a bírság többször kiszabható. A bírság összegénél a kötelezés hatására történő jogkövető magatartás méltányolható.

(2) A bírságot a Polgármester jogosult kiszabni, melyet a képviselő testület rendel el, és amelynek befizetési határideje 15 nap.

(3) A bírság az államháztartásról szóló 2011. évi CXCV. tv. 42. § (3) értelmében adók módjára behajtható.

IX. FEJEZET

ÖNKORMÁNYZATI TÁMOGATÁSI ÉS ÖSZTÖNZŐ RENDSZER

28. A településképi követelmények alkalmazásának önkormányzati ösztönzése

34. §

- (1) A védett érték tulajdonosának kérésére a szokásos jó karbantartási feladatokon túlmenő, a védettséggel összefüggésben szükségessé váló, a tulajdonost terhelő munkálatok finanszírozásához az önkormányzat támogatást adhat.
 - a) A támogatás mértékét az önkormányzat képviselő-testülete évente a költségvetésben határozza meg.
 - b) A támogatás ingatlanra eső mértékét – az önkormányzati költségvetés keretei között – az önkormányzati (képviselő testülete) állapítja meg.
- (2) Az egyedi helyi védelemmel érintett ingatlan tulajdonosa a helyi adó kivetésekor az erre vonatkozó rendelkezés szerint adókedvezményben, illetve adómentességben részesülhet. A kedvezmény vagy mentesség egyébként az építményadóra, vagy a védett értékhez kötődő helyi adóra állapítható meg.
- (3) Az adókedvezmény a tulajdonosokat tulajdoni hányaduk arányában illeti meg.
- (4) Az adókedvezmény mértékét a helyi adókról szóló önkormányzati rendeletben kell meghatározni.
- (5) Az (1) bekezdés szerinti önkormányzati támogatás csak az esetben nyújtható, ha:
 - a) a védett értéket a tulajdonos megfelelő módon fenntartja (karbantartja), azt neki felróható módon nem károsítja,
 - b) a karbantartással és az építéssel összefüggő hatósági előírásokat és szabályokat maradéktalanul betartja.
- (6) Az adókedvezmény vagy elengedés feltétele a tényleges munka szabályszerű, megfelelő mennyiségű és minőségű elvégzése, amelyet az illetékes építésügyi hatóság – szükség esetén szakértők bevonásával – ellenőriz.
- (7) Nem adható önkormányzati támogatás vagy adókedvezmény, ha a védett értékkel összefüggésben engedély nélkül vagy engedélytől eltérően, illetve szabálytalanul végeztek építési munkát.
- (8) Ebben az esetben az elengedett adó pótlólag megállapítandó és behajtandó, a támogatás visszafizetendő. E rendelkezés a szabálytalan beavatkozástól számított 5 évig érvényesítendő.

X. FEJEZET

ZÁRÓ ÉS ÁTMENETI RENDELKEZÉSEK

29. Hatálybalépés

35. §

- (1) Ezen rendelet az elfogadást követő 15. napon lép hatályba.
- (2) Ezen rendelet előírásait a hatályba lépést követően indult ügyekben kell alkalmazni.

30. Átmeneti rendelkezések

36. §

(1) A rendelet hatályba lépését megelőzően megindult véleményezési és bejelentési eljárásokra vonatkozóan az illeszkedési szabályokat és a vonatkozó jogszabályok átmeneti rendelkezéseit kell alkalmazni.


(2) A településképi kötelezési eljárásra és a településképi bírság kiszabására a magasabb szintű, vonatkozó jogszabályok előírásait kell alkalmazni.


31. Hatályon kívül helyező rendelkezések

37. §

(1) Hatályát veszti e rendelet hatálybalépésével egyidejűleg a Helyi Építési Szabályzatról szóló 4/2004 (VI.18.) önkormányzati rendelet településképre vonatkozó előírásai, az épített és természeti környezet védelméről szóló 5/2004 (VI.18.) önkormányzati rendelet, a reklámelhelyezésekről szóló 11/2017. (X.26.) önkormányzati rendelet, valamint az építésügyi hatósági engedélyhez nem kötött reklámok, reklámhordozó, cégek elhelyezésével kapcsolatos településképi bejelentési eljárásról és településképi kötelezésről szóló 12/2017. (XI.26.) önkormányzati rendelet.


Piliny, 2017. december 28.


Lehoczki Szabolcs
polgármester


Kereszti Márta
jegyző

Rendelet kihirdetve!

Piliny, 2017. december 29.


Kereszti Márta
jegyző

A település helyi védelem alatt álló építészeti örökségeinek jegyzéke

1. fejezet

Helyi területi védelem alatt álló területek a szabályozási terven feltüntetett helyi védelmű területi határvonal által körülhatárolt ingatlanok területei, vagy területrészei. (korábbi döntés alapján – korábbi örökségvédelmi hatástanulmány szerint)

2. fejezet

A helyi területi védelem alatt álló területek térképi lehatárolása megegyezik a védett, hagyományt őrző terület lehatárolását bemutató 2. melléklet 2. fejezetében szereplő térképi lehatárolással.

3. fejezet

A helyi egyedi védelem alatt álló értékek:

- | | |
|--|--|
| • vendégház (481/1 hrsz) épület teljes védelem | egyedi helyi építészeti örökség (értékvizsgálat alapján) |
| • kápolnácska (05/9 hrsz része) építmény teljes védelem | egyedi helyi építészeti örökség (értékvizsgálat alapján) |
| • kápolnácska (0112/19 hrsz része) építmény teljes védelem | egyedi helyi építészeti örökség (értékvizsgálat alapján) |
| • kő-műkő kereszt (149 hrsz része) építmény teljes védelem | egyedi helyi építészeti örökség (értékvizsgálat alapján) |

2. melléklet a 16/2017. (XII.29.) önkormányzati rendelet

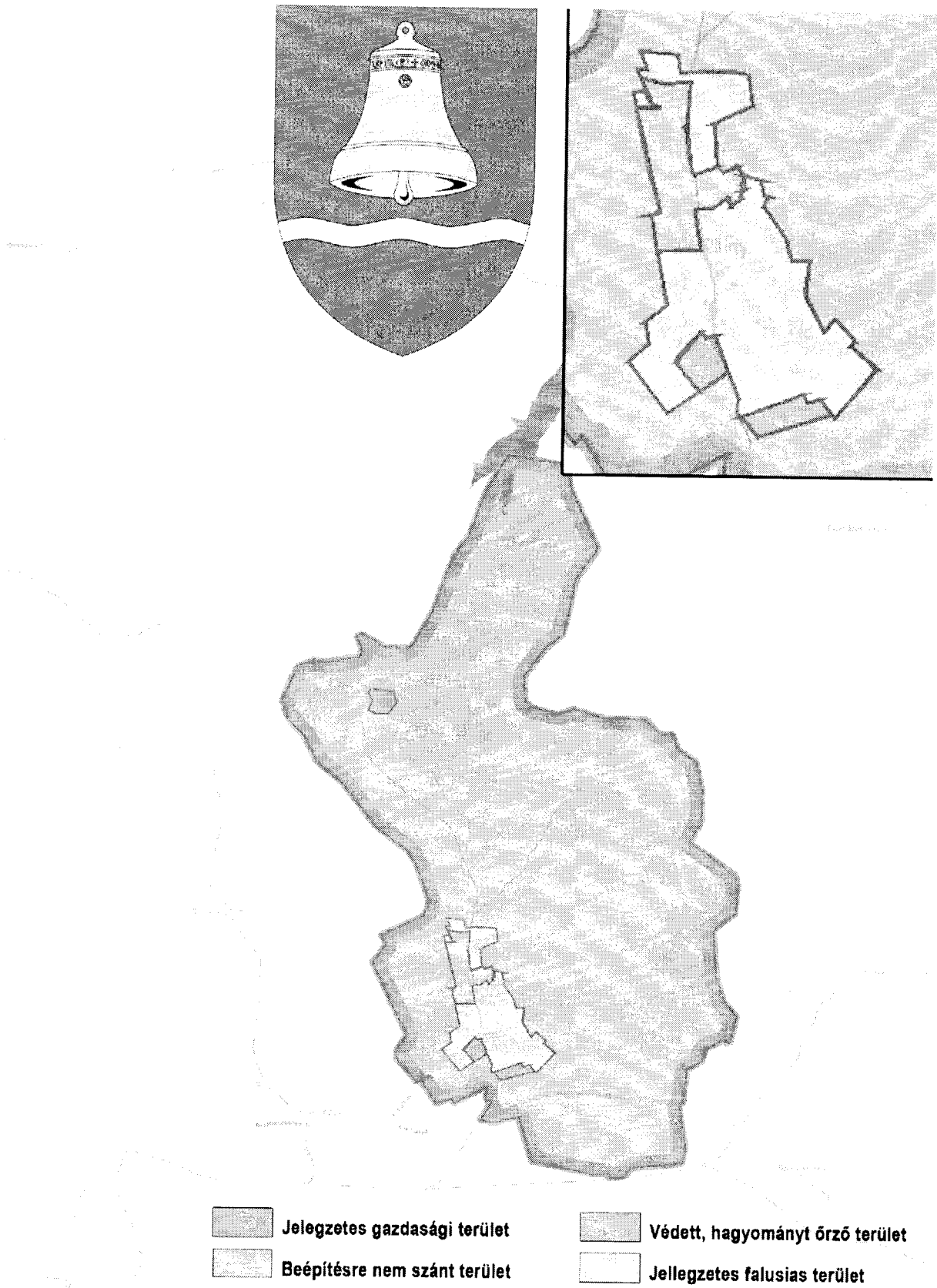
A településképi szempontból meghatározó területek jegyzéke

1. fejezet

A településképi szempontból meghatározó területek elnevezése és lehatárolása

- a) védett, hagyományt őrző terület
A szabályozási terven helyi védelmű területként lehatárolt területek.
- b) jellemző falusias terület
Aszabályozási terv falusias lakó, és településközpont vegyes területei, kivéve a védett, hagyományt őrző területként kijelölt helyi védelmű területként lehatárolt területeket.
- c) jellemző gazdasági terület
A településszerkezeti terven ipari-, kereskedelmi-, szolgáltató gazdasági területek
- d) egyéb beépítésre nem szánt terület
A fenti kategóriákba nem tartozó külterületek

A településképi szempontból meghatározó területek lehatárolásának térképi bemutatása



Fásításra, növénytelepítésre javasolt őshonos növények jegyzéke**Lombos fajok**

tudományos (latin) elnevezés	magyar elnevezés
Acercampestre	mezei juhar
Acerplatanoides	korai juhar
Acerpseudoplatanus	hegyi juhar, jávorfa
Acertataricum	tatár juhar, feketegyűrű juhar
Alnusglutinosa (allergén)	enyves éger, mézgás éger, berekfa
Alnusincana	hamvas éger
Betulapendula (allergén)	közönséges nyír, bibircses nyír
Betulapubescens	szőrös nyír, pelyhes nyír
Carpinusbetulus	közönséges gyertyán
Cerasusavium (Prunusavium)	vadcseresznye, madárcseresznye
Cerasumahaleb (Prunumahaleb)	sarjmeggy, török meggy
Fagussylvatica	közönséges bükk
Fraxinusangustifoliassp. pannonica	magyar kőris
Fraxinusexcelsior	magas kőris
Fraxinusornus	virágos kőris, mannakőris
Juglansregia	közönséges dió
Malussylvestris	vadalma
Padusavium	zelnicemeggy, májusfa
Populus alba *	fehér nyár, ezüst nyár
Populuscanescens *	szürke nyár
Populusnigra *	fekete nyár, topolyafa, csomoros nyár
Populustremula	rezgő nyár
Pyruspyraster	vadkörte, vackor
Quercuscerris	csertölgy, cserfa
Quercuspetraea (Q. sessiliflora)	kocsánytalan tölgy
Quercuspubescens	molyhos tölgy
Quercusrobur (Q. pedunculata)	kocsányos tölgy, mocsártölgy
Salix alba (allergén)	fehér fűz, ezüst fűz
Salix fragilis	törékeny fűz, csörege fűz
Sorbusaria	lisztes berkenye
Sorbusaucuparia	madárberkenye
Sorbusdomestica	házi berkenye, fojtóska
Sorbustorminalis	barkóca berkenye, barkócafa
Tiliacordata (T. parviflora)	kislevelű hárs
Tiliaplathyphyllos (T. grandifolia)	nagylevelű hárs
Ulmusglabra (U. montana, U. scabra)	hegyi szil
Ulmuslaevis	vénic szil, lobogós szil, vénicfa
Ulmus minor (Ulmuscampestris)	mezei szil, simalevelű mezei szil

Tülevelű fajok (fenyők)

tudományos (latin) név	magyar elnevezés
Juniperuscommunis	közönséges boróka, gyalogfenyő

Lombos cserjék

tudományos (latin) név	magyar elnevezés
Coluteaarborescens	pukkanó dudafűt
Cornusmas	húsos som
Cornussanguinea	veresgyűrű som
Crataeguslaevigata (C. oxyacantha)	kétbibés galagonya
Crataegusmonogyna	egybibés galagonya
Euonymuseuropaeus	csikos kecskerágó
Euonymusverrucosus	bibircses kecskerágó
Frangulaalnus (Rhamnusfrangula)	kutyabenge
Hippophaerhamnoides	homoktövis
Loniceraxylosteum	ükörke lonc, ükörke
Prunusspinosa	kökény
Rhamnus catharticus	varjútövis (benge)
Ribesuva-crispa	-
Rosa canina	gyepűrózsa
Salixcaprea	kecskefűz
Salixcinerea	rekettyefűz, hamvas fűz
Salixpurpurea	csigolyafűz
Salixviminalis	kosárkötő fűz
Sambucusnigra	fekete bodza
Sambucusracemosa**	fűtös bodza
Spireasalicifolia	fűzlevelű gyöngyvessző
Staphyleapinnata	mogyorós hólyagfa
Viburnumlantana	ostorménfa
Viburnumopulus	kányabangita

* nem „szöszös”, him egyedek telepítése javasolt csak

** 500 m felett javasolható a telepítése

Allergén növényfajok telepítése kizárólag külterületen, belterülettől és beépítésre szánt területtől nagy távolságra javasolható.

A vonatkozó jogszabályok jegyzéke és itt alkalmazott rövidítések

Törvények

Tktv.	a településkép védelméről szóló 2016. évi LXXIV. törvény
Étv.	az épített környezet alakításáról és védelméről szóló 1997. évi LXXVIII. törvény
	a világörökségről szóló 2011. évi LXXVII. törvény
	a kulturális örökség védelméről szóló 2001. évi LXIV. törvény
Ket.	a közigazgatási hatósági eljárás és szolgáltatás általános szabályairól szóló 2004. évi CXL. törvény
Ákr.	az általános közigazgatási rendtartásról szóló 2016. évi CL. törvény
	a jogalkotásról szóló 2010. évi CXXX. törvény

Végrehajtási rendeletek

Tr.	a településfejlesztési koncepcióról, az integrált településfejlesztési stratégiáról és a településrendezési eszközökről, valamint egyes településrendezési sajátos jogintézményekről szóló 314/2012. (XI. 8.) Korm. rendelet
	a kulturális örökség védelmével kapcsolatos szabályokról szóló 496/2016. (XII. 28.) Korm. rendelet
Rr.	a településkép védelméről szóló törvény reklámok közzétételével kapcsolatos rendelkezéseinek végrehajtásáról szóló 104/2017. (IV. 28.) Korm. rendelet
Rkr.	a reklámtáblák, reklámhordozók és egyéb reklám célú berendezések közutak melletti elhelyezésének részletes szabályairól szóló 224/2011. (X. 21.) Korm. rendelet
	a tájékozódást segítő jelzést megjelenítő reklámcélú eszközök közutak melletti elhelyezésének részletes szabályairól szóló 421/2015. (XII. 23.) Korm. rendelet
	az országos településrendezési és építési követelményekről szóló 253/1997. (XII.20.) Korm. rendelet
	a jogszabályszerkesztésről szóló 61/2009. (XII. 14.) IRM rendelet